

**Alap Község Önkormányzat Képviselő-testületének  
12/2018(IX. 28.) önkormányzati rendelete  
a településkép védelméről**

Alap Község Önkormányzatának Képviselő-testülete a településkép védelméről szóló 2016. évi LXXIV. törvény 12. § (2) bekezdésében kapott felhatalmazás alapján, a Magyarország Alaptörvénye 32. cikk (1) bekezdés a) pontjában és Magyarország helyi önkormányzatairól szóló 2011. évi CXXXIX. törvény 13. § (1) bekezdés 1. pontjában meghatározott feladatkörében eljárva, a településfejlesztési koncepcióról, az integrált településfejlesztési stratégiáról és a településrendezési eszközökről, valamint egyes településrendezési sajátos jogintézményekről szóló 314/2012. (XI.8.) Korm. rendelet 43/A. § (6) bekezdés c) pontjában biztosított véleményezési jogkörében az állami főépítési hatáskörben eljáró Fejér Megyei Kormányhivatal, a Nemzeti Média- és Hírközlési Hatóság, a Kulturális Örökség Védelméért Felelős Miniszter, a Fejér Megyei Kormányhivatal örökségvédelmi hatáskörében eljáró Székesfehérvári Járási Hivatala, a Duna-Ípoly Nemzeti Park Igazgatóság, a honvédelemért felelős miniszter, valamint Alap Község Önkormányzat Képviselő-testületének a településfejlesztési és településrendezési dokumentumok, valamint az egyes településrendezési sajátos jogintézmények partnerségi egyeztetésének szabályairól szóló 13/2017. (VI.30.) önkormányzati rendeletében felsorolt partnerek véleményének kikérésével a következőket rendeli el:

**I. Fejezet**

**Általános rendelkezések**

**1. A rendelet célja, hatálya és alkalmazása**

1. § E rendelet célja Alap Község településképeinek, épített környezetének megőrzése érdekében a helyi építészeti értékvédelemmel, a településképi követelményekkel és a településkép-érvényesítési eszközökkel kapcsolatos szabályok megállapítása.
2. § E rendelet területi hatálya Alap Község közigazgatási területére terjed ki.
3. § E rendelet előírásait Alap Község Önkormányzat (a továbbiakban: Önkormányzat) Képviselő-testülete által elfogadott településrendezési eszközökkel együtt kell alkalmazni.

**2. Értelmező rendelkezések**

4. § E rendelet alkalmazásában:

1. *Áttört kerítés*: olyan kerítés, amelynek a kerítés síkjára merőleges átláthatósága 50%-nál nagyobb mértékben nem korlátozott.
2. *Cégtábla*: a cég nevét és székhelyét feltüntető tábla.
3. *Címtábla*: az intézmény, vállalkozás nevét, vagy egyéb adatait feltüntető tábla.
4. *Fényreklám*: tartószerkezeten elhelyezett, reklám megjelenítésére alkalmas led panel, videófal, monitor.

5. *Földszínek*: tört, meleg színek, melyek a barna-vörös-narancs-sárga-zöldessárga színtartomány közepesen telített árnyalatai.
6. *Hirdető-berendezés*: hirdetések, reklámok elhelyezésére szolgáló, fixen rögzített vagy mozgó, közterületről érzékelhető szerkezet, mely képi, illetve hang effektusok megjelenítésére, valamint információk tárolására is alkalmas.
7. *Információs célú berendezés*: az önkormányzati hirdetőtábla, az önkormányzati faliújság, az információs vitrin, az útbaigazító hirdetőtábla, a közérdekű molinó, valamint a CityLight és CityBoard formátumú eszköz.
8. *Más célú berendezés*: elsődleges funkcióját tekintve közterületi, köztéri bútor, különösen a pad, a kerékpárállvány, a hulladékgyűjtő, a telefonfülke, a reklámfelületet is tartalmazó, közterület fölé nyúló árnyékoló berendezés, korlát.
9. *Pasztellszín*: a színek világos, kis telítettségű árnyalatai, melyek között előnyben kell részesíteni a meleg árnyalatokat, mint a bézs, narancs, sárga, barna, vörös árnyalatai.
10. *Rikító szín*: nagy telítettségű, élénk, erőteljes, figyelemfelkeltő színek.
11. *Védett érték*: helyi egyedi védelem alatt álló épület, építmény, építményrész, egyéb elem.

## **II. Fejezet**

### **A helyi védelem**

#### **3. A helyi védelem célja, feladata**

- 5. §** (1) A helyi védelem célja Alap Község településképe és történelme szempontjából meghatározó, hagyományt őrző építészeti örökségeinek és táji értékeinek védelme, a jövő nemzedékek számára történő megóvása.
- (2) A helyi értékvédelem feladata a különleges oltalmat igénylő értékek számbavétele, meghatározása, nyilvántartása, dokumentálása, valamint a nyilvánossággal történő megismertetése.

#### **4. A helyi védelem fajtái**

- 6. §** (1) Az építészeti értékek helyi védelme egyedi és területi lehet.
- (2) Az egyedi védelem kiterjedhet:
- a) az építmény egészére, építményrészletre, vagy az alkalmazott anyaghasználatra, tömegformálásra, homlokzati kialakításra;
  - b) az épület, építmény egészéhez vagy annak egy részéhez tartozó földrészletre,
  - c) táj- és kertépítészeti alkotásra, egyedi tájértékre, növényzetre.

#### **5. A helyi védelem alá helyezés, valamint megszüntetés szabályai**

- 7. §** (1) A helyi védelem alá helyezésre vagy annak megszüntetésére bármely természetes vagy jogi személy, illetve jogi személyiséggel nem rendelkező szervezet – a polgármesterhez írásban benyújtott – kezdeményezése alapján kerülhet sor. A kezdeményezésre a településrendezési eszközök keretében elkészült örökségvédelmi hatástanulmány is javaslatot tehet.
- (2) A helyi védelem alá helyezésre vonatkozó kezdeményezésnek tartalmaznia kell:

- a) a védelemre javasolt érték megnevezését, címét, helyrajzi számát,
  - b) a védelem jellegével kapcsolatos javaslatot,
  - c) a kezdeményezés rövid indokolását,
  - d) a védendő érték fotódokumentációját, helyszínrajzát,
  - e) a kezdeményező nevét, megnevezését, lakcímét, székhelyét.
- (3) A helyi védelem alá helyezés értékvizsgálat alapján történik. Az értékvizsgálatot és szakmai indoklást az önkormányzat készíti vagy készítteti el.
- (4) A helyi védelem megszüntetésére vonatkozó kezdeményezésnek tartalmaznia kell:
- a) a védelem alatt álló érték megnevezését, címét, helyrajzi számát
  - b) a védelem törlésével kapcsolatos javaslat rövid indokolását,
  - c) a védett érték felmérési és fotódokumentációját,
  - d) a kezdeményező nevét, megnevezését, lakcímét, székhelyét.
- (5) A védelem megszűnik, ha
- a) a védett érték helyrehozhatatlanul megsemmisül;
  - b) a védett érték magasabb jogszabályi védettséget kap;
  - c) a Képviselő-testület a helyi védelmet megszünteti.
- (6) A helyi védelem alá helyezésről, annak módosításáról, vagy megszüntetéséről értesíteni kell:
- a) az érintett ingatlan tulajdonosát (tulajdonosait) postai úton,
  - b) műalkotás esetén az élő alkotót, vagy a szerzői jog jogosultját,
  - c) a kezdeményezőket.
- (7) Helyi védelem alá helyezésről, vagy megszüntetéséről kizárólag a Képviselő-testület hozhat – e rendelet módosítása, vagy felülvizsgálata keretében – döntést.

**8. § (1)** A védett érték csak egységes megjelenésű táblával jelölhető meg, amelynek a védelem tárgyának megnevezése mellett a következő szöveget kell tartalmaznia:

*„Alap Község Önkormányzata által védetté nyilvánított helyi érték - évszám”*

- (2) A tábla elkészítéséről, elhelyezéséről a polgármester gondoskodik. A tábla elhelyezését az érintett ingatlan tulajdonosa tűrni köteles. A tábla elhelyezése, fenntartása és pótlása az önkormányzat feladata.
- (3) A helyi védettség tényét közlő táblán kívül az önkormányzat elhelyezhet egyéb a védettséggel összefüggő tény, adatot is közlő táblát a helyi védelem alatt álló építményen, vagy annak környezetében. A tábla elhelyezése, fenntartása és pótlása az önkormányzat feladata.

## **6. A helyi védelem alatt álló értékek nyilvántartása**

**9. § (1)** A védett értékekről az önkormányzat nyilvántartást vezet, amelybe bárki betekinthez.

(2) A nyilvántartás tartalmazza:

- a) a védett érték megnevezését, nyilvántartási számát,
- b) a védett érték pontos helyét (cím, helyrajzi szám) és tulajdonosát,
- c) a védelem típusát,
- d) a védelem szakszerű, rövid indoklását az értékvizsgálat alapján,
- e) az értékeket bemutató térképet, terv és fotóanyagot,
- f) a védett érték állapotfelmérésének adatait, a helyreállítási javaslatot
- g) a védett értékhez kapcsolódó támogatásokat, valamint

- h) minden egyéb adatot, amely a megőrzendő érték szempontjából a védelemmel összefüggésben a nyilvántartást vezető indokoltnak tart.
- (3) A nyilvántartás naprakész vezetéséről a jegyző gondoskodik.

### **7. A védettséghez kapcsolódó tulajdonosi kötelezettségek**

- 10. §** (1) A védett érték karbantartása, állapotának megóvása a tulajdonos kötelezettsége.
- (2) A védett érték megfelelő fenntartását és megőrzését elsősorban a rendeltetésnek megfelelő használattal kell biztosítani.
- (3) A közterületen álló védett növényzet esetenként szükséges növényvédelméről, rendszeres fenntartásáról az önkormányzat köteles gondoskodni, szakértő bevonásával.

### **8. A helyi egyedi védelemhez kapcsolódó településképi önkormányzati támogatás és ösztönző rendszer**

- 11. §** (1) A védett érték tulajdonosának kérésére a szokásos jó karban tartási feladatokon túlmenő, a védettséggel összefüggésben szükségessé váló, a tulajdonost terhelő munkálatok finanszírozásához az önkormányzat támogatást adhat.
- (2) A támogatás mértékét az önkormányzat Képviselő-testülete évente a költségvetésben határozza meg.
- (3) A támogatás feltételeit, folyósításának, elszámolásának módját, az elvégzett munkák bizonylatolásának rendjét a támogatásban részesített tulajdonossal kötött megállapodásban kell rögzíteni.

## **III. Fejezet**

### **Településképi szempontból meghatározó területek**

#### **9. Alap Község településképi szempontjából meghatározó területei**

- 12. §** (1) Az önkormányzat a településképi szempontjából meghatározó területekként jelöli ki Alap Község teljes közigazgatási területét:
- Falusias karakterű terület,
  - Réhpuszta terület
  - Szociális gondozó terület,
  - Gazdasági területek,
  - Külterület.
- (2) A településképi szempontból meghatározó területek lehatárolását az 1. melléklet tartalmazza.
- (3) Településképi védelme szempontjából kiemelt területek:
- Táj- és természetvédelmi területek: Natura 2000 terület, országos ökológiai hálózat övezete, tájképvédelmi övezet;
  - Örökségvédelemmel érintett területek: régészeti lelőhelyek és régészeti érdekű területek.
- (4) A településképi védelme szempontjából kiemelt területek felsorolása és lehatárolása függelékként e rendelethez csatolandó.

## IV. Fejezet Településképi követelmények

### 10. Településképi szempontból meghatározó területekre vonatkozó területi építészeti követelmények

- 13. §** (1) A 12. § (1) bekezdés a)-b) pontjában meghatározott területeken új lakóépületek telepítésénél a meglévő beépítéshez és építészeti kialakításhoz kell illeszkedni.
- (2) Az előkert mérete a környezetben kialakult állapothoz igazodó kell, hogy legyen.
- (3) Tetőtér csak egyszintesen építhető be.
- 14. §** (1) A 12. § (1) bekezdés c)-d) pontjában meghatározott területeken épületet, építményt úgy kell elhelyezni, hogy telepítésével, műszaki megoldásaival alkalmazkodjon a természetes terepadottságokhoz.
- (2) Tetőtér csak egyszintesen építhető be.
- 15. §** Tájképvédelmi szempontból kiemelten kezelendő terület övezetében új épület építése csak a tájba illesztés fokozott figyelembe vételével történhet, a kialakult tájhasználat, telekstruktúra, a hagyományos beépítési módok megőrzése mellett.

### 11. Településképi szempontból meghatározó területekre vonatkozó egyedi építészeti követelmények

- 16. §** (1) **Falusias karakterű területen** az új épületek tömegaránya, fő méretei a környezetében már meglévő épületekhez illeszkedve alakítható ki.
- (2) A lakóépületek tetőformája az utcavonalra merőleges nyeregtető, 35-45° közötti hajlásszöggel.
- (3) A tetőhéjalás hagyományos színezésű égetett agyagcserép, vagy a felületében és színében ahhoz hasonló egyéb tetőfedő anyag lehet. A harsány színű, faluképbe nem illő tetőfedő anyag alkalmazása nem engedhető meg.
- (4) A tetőhéjazat cseréje esetén, egy tetőfelületen többféle anyagú, színű tetőhéjazat - kivéve a gyárilag színárnyalatossá kivitelűt - nem helyezhető el.
- (5) A homlokzatfelújítás csak a közterületről látható épülethomlokzat egészére kiterjedően történhet.
- (6) Homlokzat színezése során fehér, tört-fehér, illetve pasztellszínek és földszínek alkalmazhatók.
- (7) Saroktelek esetén a lakóépület mindkét utcai homlokzata az utcák felé egyenrangú homlokzatokkal alakítható ki.
- (8) A lakótelken épülő gazdasági-kiszolgáló épületek a lakóépülettel azonos, vagy azzal harmonizáló megjelenésű homlokzatképzéssel létesíthetők.
- (9) Az utcafronton áttört fa vagy fém kerítés létesíthető. Az alkalmazott anyag- és színhasználat harmonizáljon az épülettel.
- (10) Az épületek homlokzatainak, nyílászáróinak, kerítéseinek színezésére rikító színek használata településkép-védelmi szempontból nem megengedett.
- (11) Gépjárműtároló kapuja közvetlenül közterületről nem nyílhat.
- (12) Előkert nélküli beépítésen elhelyezésre kerülő utcafronti épületek közterület felé néző

homlokzatán a közterületre kivezető ereszcsonna nem helyezhető el, kivéve a homlokzati falba beépítve, illetve takartan vagy a terepszint alatt az utcai vízvezető hálózatba elvezetve helyezhető el.

**17. § (1) Réhpuszta területen** magastetős, 30°-45° közötti tető hajlásszögű építmények létesíthetők.

- (2) Az épületek külső megjelenítéséhez elsősorban hagyományos építőanyagok (kő, tégl, vályog, fa, cserép, nád) használhatók.
- (3) Homlokzat színezése során a fehér, a tört-fehér, ill. pasztellszínek és földszínek alkalmazhatók.
- (4) A kerítés anyaga lábazat nélküli, fa vagy fém oszloprendszerű, áttört kialakítású, a környező tájba semleges látvánnyal illeszkedő lehet. A kerítés kiváltható cserjéből telepített, áthatolhatatlan cserjesáv telepítésével.

**18. § (1) Szociális gondozó területeken** az épületeket, építményeket az adott terület építési hagyományainak megfelelően tájba illően lehet kialakítani.

- (2) A magastetőt településképbbe illő, jellemzően piros, barna, vagy égetett cserép színben kell kialakítani.
- (3) Az épületek homlokzata fehér, vagy világos föld-, ill. pasztellszínezésűek lehetnek.
- (4) A területen áttört fa vagy fém kerítés létesíthető

**19. § (1) Gazdasági területeken** az épületeket, építményeket az adott terület építési hagyományainak megfelelően tájba illően alakítható ki.

- (2) A területen magas és lapos tetővel kialakított épülettömeg egyaránt alkalmazható.
- (3) Tetőfedés színeként elsősorban természetes színek (zöld és árnyalatai, barna és árnyalatai, vörös és árnyalatai, fehér, szürke és árnyalatai) alkalmazhatók.
- (4) A tájbaillesztés érdekében a rálátási irányba nyitott telekhatárok mentén, az épület, építmény takarására honos fa- és cserjefajok telepítendőek.

**20. § (1) Külterületen** az épületek tetőfedése – a nagyfeszítávú csarnokszerkezetek kivételével – cserép, betoncserep és bitumenes zsindelel

- (2) Mezőgazdasági területen csak tájbaillo, a helyi építési hagyományoknak megfelelő jellegű, magastetős (dominánsan nyeregvetős), minimum 30°, maximum 45° tetőhajlásszögű épület létesíthető.
- (3) Kertes mezőgazdasági területen, a telken újonnan elhelyezendő építmény magas tetővel, max. 42° tetőhajlásszöggel telepíthető.
- (4) Az épületek homlokzata fehér, vagy világos pasztellszínezésűek lehetnek.
- (5) Mezőgazdasági termelés számára kedvezőtlen termőhelyi adottságú területeken levő természetes növényállomány (mocsár, lóp, rét, legelő) megőrzendő.

## **12. Táj- és természetvédelmi területekre vonatkozó építészeti követelmények**

**21. § (1)** Az építmények a helyi hagyományokhoz alkalmazkodó, a táji látvány megbontását nem eredményező anyagokkal kell burkolni.

- (2) A színezésnél környezettől elütő, élénk színek nem alkalmazhatók.
- (3) A tető hajlásszögét 38-42° között kell megválasztani.

- (4) A táji látványt befolyásoló építmény tájbaillesztésének bizonyítására – a település felőli, legalább 2 db látványpontból – látványtervet kell készíteni.
- (5) Az ökológiai folyosók területén a folyamatosságot megbontó létesítmény elhelyezése nem lehetséges.

### **13. A közterületekre vonatkozó egyedi építészeti követelmények**

- 22. §** (1) A 6223. sz. út és belterületen a Fő, a Dózsa Gy., a Bocskai, a Honvéd utcában, az 1053. hrsz.-ú temetői út, és az 1084 hrsz.-ú út mentén utcafásítást kell telepíteni.
- (2) A parkolóba és a közlekedési utak mentén ültetendő fafajok légszennyezéssel szemben nagy tűrőképességűek, nagy lombkoronát nevelő fajták legyenek, a javasolt fafajokat a 2. melléklet tartalmazza.
  - (3) Az egyes utca, vagy útszakaszok mentén azonos fafajú fasorokat kell létesíteni az egységes utcaképi megjelenés érdekében.
  - (4) A telepítendő fák legalább 2-szer iskolázottak legyenek, 15 cm törzs körmérettel és legalább 2,2 m törzsmagassággal kell, hogy rendelkezzenek.
  - (5) A közművezetékek elhelyezésénél, átalakításánál elsőbbséget kell biztosítani a fasorok, a közcélú növényzet elhelyezhetőségének.
  - (6) A közterületen elhelyezhető építményekkel szembeni elvárások a következők:
    - a) Árusítópavilon településképhez illeszkedő módon létesíthető. Egy-egy közterületi szakaszon csak azonos formájú, anyagú és színű pavilonok állíthatók fel.
    - b) A közúti közlekedéssel kapcsolatos várakozóhelyek a település teljes területén egységes kialakításúak legyenek.
  - (7) Zöldterület (közpark) kialakításának követelményei:
    - a) A terület min. 80%-át zöldfelülettel (jellemzően fákkal és cserjékkel), illetve vízfelülettel fedetten kell kialakítani.
    - b) A területen a parkolókat terepszinten, fásítva, (illetve a meglévő fák megtartásával) kell kialakítani, max. az adott közpark területének 2 %-át véve igénybe.
    - c) A területen agresszív pollentermelő növényfajok telepítése nem megengedett.
  - (8) Közparkban és más közhasználatú zöldfelületen bármilyen okból elhalt, illetve (engedéllyel, vagy engedély nélkül) kivágott fás növényzet pótlásáról a lombtérfogat-egyenérték fenntartása mellett - egy éven belül - kell gondoskodni. Ha a visszapótlás az érintett területen a meglévő lombkoronaszint borítottsága miatt nem kívánatos, a visszapótlás másutt is engedélyezhető.

### **14. A zöldfelület kialakításának követelményei**

- 23. §** (1) A közlekedési felületeken kívüli közterületeket - egységes kertészeti terv alapján - intenzív zöldfelületté kell alakítani és fenntartani.
- (2) A mezsgyefásításra, valamint a védőfásításra kijelölt zöldfelületi elemek 80%-ban honos táji- és termőhelyi adottságnak megfelelő növényállomány fafajaiból kell kialakítani. A telepítésre javasolt fafajokat a 2. melléklet tartalmazza.
  - (3) A védőfásításra kijelölt zöldfelületi elemek funkcióját sűrű ültetéssel kell biztosítani a következő módon:

- a) A közterület felé eső oldalon, illetve a telek szélén 1 sor előnevelt, legalább 2-szer iskolázott, 15 cm törzskörmérettel és legalább 2,2 m törzsmagassággal rendelkező egyedek telepítését kell elvégezni minimum 5 m-es közönként.
  - b) Az előnevelt fasor mögött 10 m-es sávban nem szükséges előnevelt egyedek telepítése, de azok telepítési sűrűsége minimum 2,5 m legyen.
  - c) Az előnevelt fasor mögötti 10 m-től azonban ligetes fásítás szükséges előnevelt egyedekből.
- (4) A közterületi zöldfelületek (közparkok, közkertek, fasorok, közlekedési területek zöldfelületei) növényállománya védendő. Fakivágás, csonkolás, engedélyezhető még közvetlen baleset- (vagy élet-) veszély elhárítása érdekében és a fa biológia pusztulása esetén.
- (5) A település területén allergén hatású növényfajok nem telepíthetők.
- (6) A településképi szempontból meghatározó területeken, a tájidegen, invazív növényfajok nem alkalmazhatók. A kerülendő inváziós növényfajok listája függeléként e rendelethez csatolandó.

### **15. Helyi egyedi védelem alá helyezett értékekre vonatkozó építészeti követelmények**

- 24. §** (1) A védett épületeket hagyományos építészeti tömegükben, tetőformájukban kell megtartani, érintetlenül hagyva a hagyományos homlokzati nyílásrendet, és a nyílások osztásait, megőrizve a homlokzati tagozatokat és díszítéseket.
- (2) A védett épületeket úgy lehet bővíteni, hogy az eredeti épület tömegformája, homlokzati kialakítása, utcafép megjelenése ne változzon, illetve a legkisebb kárt szenvedjen, és a tervezett bővítés a régi épület formálásával, szerkezetével, anyaghasználatával összhangban legyen.
- (3) Az épület jellegéhez szorosan hozzátartozó építmények (kerítés, kapu, szegletkő, rács) lehetőség szerint eredeti állapotukban megőrzendők.
- (4) Reklámcéllú építmény, reklámhordozó, reklámnak minősülő falfestés, felirat, plakát helyi egyedi védelem alatt álló épületen, illetve az előtte levő közterületen nem helyezhető el.
- (5) A helyi védelem alatt álló épületen cégér, cégtábla csak az épület architektúrájához, formavilágához illeszkedő módon helyezhető el
- (6) Egész épület, vagy szerkezeti elemek bontása csak a teljes műszaki és erkölcsi avulás esetén lehetséges, a védettség megszüntetését követően.

### **16. Helyi védelemmel érintett területeken elhelyezett sajátos építményekre, műtárgyakra vonatkozó anyaghasználati követelmények**

- 25. §** (1) Utcai homlokzaton, tetőfelületen elektronikus hírközlési építmények és berendezései (antennák, antennatartó szerkezetek, parabola antenna stb.), közüzemi szolgáltatások mérő órái, nyomásszabályozó, valamint mesterséges szellőzés kültéri egysége nem helyezhető el.
- (2) Égéstermék elvezetésére utcai homlokzaton szerelt kémény nem építhető.



## **17. Felszíni energiaellátási és elektronikus hírközlési sajátos építmények, műtárgyak elhelyezésére vonatkozó szabályok**

- 26. §** (1) A település területén a vezeték nélküli hírközlés sajátos építményeinek, műtárgyainak elhelyezésére nem alkalmas területek:
- a) belterület,
  - b) országos ökológiai hálózat övezetei,
  - c) tájképvédelmi övezet területe,
  - d) Natura 2000 terület.
- (2) A település területén a vezeték nélküli hírközlés sajátos építményeinek, műtárgyainak elhelyezése – a környezetbe illesztés feltételeivel – elsősorban a település külterülete alkalmas.
- (3) Amennyiben 300 m-es körzetben már meglévő antenna áll, új antenna elhelyezése elsősorban a meglévő antennatartó-szerkezet igénybevételével történhet.
- 27. §** (1) A településképi szempontból meghatározó területeken a felszíni energiaellátási és vezetékes elektronikus hírközlési sajátos építmények a településképi és tájképvédelmi szempontok figyelembe vétele mellett helyezhetők el.
- (2) A beépített területeken a tartóoszlopokról a földfeletti átfeszítések helyett az épületek felújításakor és környezetük igényes kialakítása érdekében a földkábelben történő csatlakozást kell szorgalmazni.
  - (3) A tervezett fejlesztési területeken és a településközpont felújításra kerülő hálózatán a villamos kiefeszültségű és közvilágítási vezetékeket elsősorban földkábelben kell vezetni.
  - (4) Az elektronikus hírközlés, kábel TV hálózatait a beépített területeken a tartóoszlopokról a földfeletti átfeszítések helyett az épületek felújításakor és környezetük igényes kialakítása érdekében a földkábelben történő csatlakozást kell szorgalmazni.
  - (5) A tervezett fejlesztési területeken és a településközpont felújításra kerülő hálózatán a távközlési és kábel TV vezetékeket földkábelben kell vezetni.
  - (6) A földgázvezetékeket közterületen és telken belül is csak föld alatti elhelyezéssel szabad kivitelezni.
  - (7) A közművezetékek telepítésénél (átépítéskor és új vezeték létesítésekor) a gazdaságos területhasználatra figyelmet kell fordítani.
  - (8) A föld felett megjelenő közműberendezések elhelyezése a funkcionalitáson kívül segítse elő az igényes, esztétikus környezet kialakítását és az érdekelt terület szépítését.
- 28. §** A fényszennyezés elkerülése érdekében szükséges az alábbi szempontok figyelembe vétele a közvilágítás és külső világító testek elhelyezése, korszerűsítése esetében:
- a) kerülni kell a hideg fehér fényű világítást, amely 500 nanométernél rövidebb hullámhosszúságú fényt tartalmaz;
  - b) a világítótestek ernyőzése olyan legyen, hogy a fényt oda irányítsa, ahol arra szükség van;
  - c) az utcákat amennyire csak lehet egyenletesen, és amennyire csak lehet, alacsony intenzitással világítandók meg;
  - d) a kültéri világítás a tényleges használat idejéhez igazítandó, illetve 22 óra, vagy éjfél után közvilágítás fénye csökkenthető.

## **18. Egyéb műszaki berendezésekre vonatkozó településképi követelmények**

- 29. §** (1) A tervezett lakóépületek és intézmények homlokzatára szerelt gépészeti kapcsolószekrények és a dobozok helyét és a színét, az épület stílusához, a homlokzat színéhez igazodva lehet kiválasztani. A berendezések a közmű üzemeltetők előírásainak figyelembe vételével az épületek alárendelt homlokzatára szerelhetők, illetve építhetők a kerítésbe.
- (2) Középnymású földgázellátással rendelkező területeken telkenként egyedi nyomásszabályozókat kell elhelyezni. A tervezett gáznymás-szabályozók az épületek utcai homlokzatára nem helyezhetők el. A berendezések a telkek előkertjében, udvarán, vagy az épület alárendeltebb homlokzatára szerelhetők fel.
- (3) Klímaberendezés kültéri egysége, valamint parabola-antenna lakóterületen lévő utcai homlokzaton, tetőfelületen, valamint szomszédos, beépíthető ingatlanra néző tetőfelületen nem helyezhető el kivéve műszaki szükségesség.
- (4) A csapadékvíz-, ill. szennyvíz-elvezetés, tárolás módjának és kezelésének építményei, műtárgyai a közterületet sem műszakilag, sem településképvédelmi szempontból nem zavaró módon alakítandók ki.

## **19. Reklámra, reklámhordozóra, cég- és címtáblára vonatkozó általános településképi követelmények**

- 30. §** (1) A rendelet hatálya alá tartozó területen reklámok, reklámhordozók, cég-, címtáblák és cégek csak a jelen rendeletben előírt célra és módon, településképi bejelentési eljárás lefolytatását követően helyezhető el, a településkép védelméről szóló törvény reklámok közzétételével kapcsolatos rendelkezéseinek végrehajtásáról szóló 104/2017. (IV.28.) Korm. rendelet 1. és 2. mellékletei által meghatározott területfelhasználású területen és módon.
- (2) A település területén csak a környezet arculatához illeszkedő, esztétikus hirdető-berendezés, egyéb reklámhordozó, tájékoztató (információs) rendszer helyezhető el.
- (3) Az elhasználdott, felújítandó, aktualitását veszített reklámhordozót, reklámtartóberendezést, hirdető-berendezést, tájékoztató (információs) rendszert, cég-, címtáblát, cégért a tulajdonosnak 30 napon belül el kell távolítania. Felújítást követően az új településképi előírások szerint helyezhetők el.
- 31. §** Helyi népszavazás, rendezvény, vagy a település szempontjából jelentős eseményről való tájékoztatás érdekében az esemény napját megelőző 3 naptári hét időszakban az eseményre vonatkozó tájékoztató reklámhordozó, reklám, molinó, transzparens, hirdetmény a közterületen, illetve magánterületen elhelyezhetők.

## **20. Cég- és címtáblára vonatkozó településképi követelmények**

- 32. §** (1) Épületek homlokzataira kerülő cég- és címtábla épületdíszítő tagozatot nem takarhat el.

- (2) Új épület létesítésénél, meglévő épületek átalakításánál vagy homlokzatának felújításakor a közterülettől látható felületen cég-, címtáblát, cégért úgy lehet elhelyezni, hogy az épület architektúráját ne változtassa meg.
- (3) Az épületeken elhelyezhető cégek szerkezeteinek, felülete rikító színű, káprázást okozó, illetve fényvisszaverő kialakítású nem lehet, az összképben zavaró hatás nem engedhető meg.
- (4) Táblaszerűen kialakított cégér felülete nem haladhatja meg az 1,0 m<sup>2</sup>-t. Műemléki környezetben, műemléképületen, helyi értékvédelmi területen táblaszerűen kialakított cégér legnagyobb magassági vagy szélességi mérete nem haladhatja meg a 0,5 m-t és összfelülete nem lehet 1,0 m<sup>2</sup>-nél nagyobb.

## **21. Reklámra, reklámhordozóra vonatkozó településképi követelmények**

- 33. §** (1) A0-ás (841x1189 mm), illetve ezt meghaladó ívméretű óriásreklám a település közigazgatási területén nem helyezhető el.
- (2) A település területén az épületek tetőzetén reklámhordozók, fényreklámok nem helyezhetők el.
  - (3) Épülethomlokzaton reklám, reklámhordozó felület, gépjárműforgalmat nem zavaró elhelyezéssel és mérettel helyezhető el.
  - (4) Üzlethelyiségenként legfeljebb egy db álló A1-es méretű kétoldalas vagy fordított „V” alakú mobil reklámtábla helyezhető el a közterületen, mely az üzlet kirakatától maximum 1,5 méterre állhat, a gyalogosforgalmat nem akadályozó módon.
  - (5) Plakát, falragasz az épületek közterület felé néző homlokzatain nem helyezhető el.
  - (6) Reklámcélnú védőháló, illetve ponyva – az építés, felújítás ideje alatt, de legfeljebb 6 hónapos időtartamra - épületállványon elhelyezhető, amennyiben azt más jogszabály nem tiltja. A felületen továbbá az építkezésre vonatkozó tájékoztatás, épületterv, látványterv tüntethető fel.
  - (7) Építési reklámháló kihelyezése az építési tevékenység időtartamára településképi bejelentési eljárás lefolytatását követően lehetséges
- 34. §** (1) Az épületeken elhelyezhető reklámhordozó szerkezeteinek, felülete rikító színű, káprázást okozó, illetve fényvisszaverő kialakítású nem lehet, az összképben zavaró hatás nem engedhető meg.
- (2) Fényreklám kialakítására vonatkozó előírások:
    - a) a reklámok csak alacsony fényintenzitásúak lehetnek,
    - b) nem alakítható ki villogó effektussal, illetve
    - c) a lakások rendeltetésszerű használatát nem zavarhatja.
  - (3) Belterületen 1,0 m<sup>2</sup>-es nagyságot meghaladó reklám, reklámhordozó szerkezet nem helyezhető el, és nem engedélyezhető 1,0 m<sup>2</sup> felületet meghaladó reklámjellegű homlokzatfestés sem.

## **22. Információs vagy más célú berendezések elhelyezésére vonatkozó településképi követelmények**

- 35. §** (1) Információs célú berendezés az alábbi gazdasági reklámnak nem minősülő közérdekű információ közlésére létesíthető:

- a) az önkormányzat működés körébe tartozó információk;
  - b) a település szempontjából jelentős eseményekkel kapcsolatos információk;
  - c) a településen elérhető szolgáltatásokkal, ügyintézési lehetőségekkel kapcsolatos tájékoztatás nyújtása;
  - d) idegenforgalmi és közlekedési információk;
  - e) a társadalom egészét vagy széles rétegeit érintő, elsősorban állami információk;
  - f) gazdasági reklámnak nem minősülő közérdekű információk.
- (2) Az információs célú berendezés felületének legfeljebb kétharmada vehető igénybe reklám közzétételére, felületének legalább egyharmada az (1) bekezdés szerinti közérdekű információt kell, tartalmazzon.
- (3) A más célú berendezés reklámcéllra nem használható, kivéve a közterület fölé nyúló árnyékoló berendezés. A közterület fölé nyúló árnyékoló berendezés egész felülete hasznosítható reklámcéllra.

## **V. Fejezet**

### **A településkép-védelmi tájékoztatás és szakmai konzultáció**

- 36. §** (1) A település főépítésze - alkalmazása hiányában a polgármester - szakmai konzultáció keretében tájékoztatást ad a településképi követelményekről.
- (2) Az építetőknek vagy meghatalmazottjának az építés megkezdése előtt szakmai konzultációt kell kérni:
- a) Ha a tervezett építési tevékenység a lakóépület építésének egyszerű bejelentéséről szóló 155/2016. (VI.13.) a Korm. rendelet hatálya alá tartozó, egyszerű bejelentéshez kötött építési tevékenység alapján történő új lakóépület építése, illetve meglévő épület bővítése történik.
  - b) Lakóépület magastetőtől eltérő tetőkialakítása esetén
  - c) Közterületen kapubeálló, híd építése, átépítése esetén.
  - d) Új elektronikus hírközlési építmény elhelyezése esetén:
    - da) műtárgynak minősülő antenna szerkezetnél, ha annak bármelyirányú mérete a bruttó 6 m-t meghaladja,
    - db) antenntartó szerkezet méretétől függetlenül a szerkezetre antenna felszerelésénél, ha az antenna bármelyirányú mérete a 4,0 m-t meghaladja.
- (3) A szakmai konzultáció iránti kérelmet a polgármesternek címezve kell benyújtani. A kérelemnek tartalmaznia kell:
- a) az építető vagy kérelmező nevét, címét, telefonos elérhetőségét,
  - b) a tervezett építési tevékenység helyét (utca, házszám, helyrajzi szám),
  - c) az építési tevékenység rövid leírását,
  - d) az építési munka jellegétől függően indokolt esetben rajzi munkarészek csatolását.
- (4) A polgármester a kérelmezőt a konzultáció időpontjáról postai úton, vagy e-mailben értesíti.
- (5) A szakmai konzultációt a kérelem beérkezésétől számított 8 napon belül kell lefolytatni.
- (6) A szakmai konzultációról emlékeztető készül, melyben a felvetett javaslatokat, valamint az önkormányzati főépítész vagy a polgármester lényeges nyilatkozatait kell rögzíteni.

## VI. Fejezet A településképi véleményezési eljárás

### 23. A településképi véleményezési eljárás alkalmazási köre

**37. §** Településképi véleményezési eljárást kell lefolytatni az alábbi esetekben:

- a) új építmény építési engedélyezési eljárását megelőzően,
- b) meglévő építmény bővítésére, valamint a településképet érintő átalakítására irányuló építési, fennmaradási engedélyezési eljárást megelőzően, amelynél a településrendezési és építészeti-műszaki tervtanácsokról szóló 252/2006. (XII.7.) Korm. rendelet szerinti területi építészeti-műszaki tervtanácsnak nincs hatásköre, és amennyiben összevont telepítési eljárást, ezen belül telepítési hatásvizsgálati szakaszt nem kezdeményezett az építető.

### 24. A településképi véleményezési eljárás szabályai

**38. §** (1) Településképi véleményezési eljárás a településfejlesztési koncepcióról, az integrált településfejlesztési stratégiáról és a településrendezési eszközökről, valamint egyes településrendezési sajátos jogintézményekről szóló 314/2012. (XI.8.) Korm. rendeletben (továbbiakban: Korm. rendelet) foglaltak szerint kerül lefolytatásra.

(2) A polgármester véleménye a 37. §-ban meghatározott esetekben az önkormányzati főépítész szakmai álláspontján alapul.

**39. §** (1) A településképi véleményezési eljárás lefolytatása iránti kérelmet az e rendelet 3. mellékletében foglalt mintának megfelelően kell benyújtani és a véleményezendő építészeti-műszaki dokumentációt elektronikus formában az az ÉTDR tárhelyére fel kell tölteni.

(2) A kérelemhez az (1) bekezdés szerinti építészeti-műszaki dokumentációt kell mellékelni a Korm. rendeletben meghatározott tartalommal.

(3) A településképi vélemény kialakításánál a Korm. rendeletben meghatározott szempontokat és e rendelet előírásait kell figyelembe venni.

(4) A polgármester véleményében a tervezett építési tevékenységet

- a) engedélyezésre – feltétel nélkül, vagy feltétel meghatározásával – javasolja, vagy
- b) engedélyezésre nem javasolja, ha

ba) a kérelem vagy melléklete nem felel meg a (1) és (2) bekezdésben meghatározottaknak, vagy

bb) a főépítész szakmai álláspontja a tervezett építési tevékenységet nem támogatja.

(5) A polgármester a hiánytalan kérelem beérkezésétől számított 15 napon belül megküldi véleményét a kérelmezőnek.

## VII. Fejezet A településképi bejelentési eljárás

### 25. A településképi bejelentési eljárás alkalmazási köre

- 40. §** (1) Településképi bejelentési eljárást kell lefolytatni az építésügyi és építésfelügyeleti hatósági eljárásokról és ellenőrzésekről, valamint az építésügyi hatósági szolgáltatásról szóló 312/2012. (XI.8.) Korm. rendelet 1. mellékletében felsorolt, építési engedély nélkül végezhető építési tevékenységek közül:
- a) Önálló reklámtartó építmény építése, meglévő felújítása, helyreállítása, átalakítása, korszerűsítése, bővítése, megváltoztatása esetén.
  - b) Szobor, emlékmű, kereszt, emlékjel építése, elhelyezése esetén, ha annak a talapzatával együtt mért magassága nem haladja meg a 6,0 m-t.
  - c) Építménynek minősülő, háztartási hulladék elhelyezésére szolgáló hulladékgyűjtő és - tároló, sorompó, árnyékoló elhelyezése esetén, amennyiben közterületről látható.
  - d) Napenergia-kollektor, szellőző-, klíma-, riasztóberendezés, villámhárító-berendezés, áru- és pénzautomata, kerékpártartó, zászlótartó építményen vagy építményben való elhelyezése esetén.
- (2) A község teljes közigazgatási területére vonatkozóan településképi bejelentési eljárást kell lefolytatni:
- a) meglévő építmények rendeltetésének – részleges vagy teljes – megváltoztatása esetén,
  - b) az önálló rendeltetési egységek számának változásakor, amennyiben az új rendeltetés szerinti területhasználata korábbi rendeltetéshez képest
    - ba) jelentősen megváltoztatja az ingatlanon belüli gépkocsi-forgalmat,
    - bb) többlet-parkolóhelyek kialakítását teszi szükségessé,
    - bc) amennyiben a meglévő lakó rendeltetés megváltoztatása történik, illetve lakórendeltetésre történő változás kerül kialakításra,
    - bd) érinti a közterület kialakítását, a közterületen lévő berendezéseket vagy növényzetet,
    - be) érinti a kapcsolódó közterület közúti vagy gyalogos, kerékpáros forgalmát;
  - c) védett érték közterületre néző homlokzatán történő színezés, új tetőhéjalás, nyílászáró csere, valamint előtető építése esetén;
  - d) védett értéken cégér, üzletfelirat stb. elhelyezése tekintetében;
  - e) reklámok, reklámhordozók elhelyezésével kapcsolatban.

### 26. A településképi bejelentési eljárás részletes szabályai

- 41. §** (1) A településképi bejelentési eljárás az építtető, illetve az építési tevékenységgel érintett telek, építmény, építményrész tulajdonosa (a továbbiakban együtt: kérelmező) kérelmére indul.
- (2) A kérelmet Alap Község Polgármesteréhez a Korm. rendelet 26/B.§ (2) és (3) bekezdésekben meghatározott tartalommal, a 40. § szerinti építési tevékenység megkezdése előtt 15 nappal kell benyújtani, az e rendelet 4. mellékletét képező kérelem benyújtásával.

- (3) A polgármester a településképi bejelentési eljárást a Korm. rendeletben meghatározottak szerint folytatja le.
- (4) A polgármester településképi bejelentési eljárásban hozott döntését és a döntés ellenőrzését - amennyiben a településen önkormányzati főépítész van alkalmazásában - az önkormányzati főépítész készíti elő.
- (5) A polgármester településképi bejelentési eljárásban hozott döntése ellen Alap Község Önkormányzatának Képviselő-testületénél lehet fellebbezéssel élni.

## **VIII. Fejezet**

### **A településképi kötelezés, a településképi-védelmi bírság**

- 42. §** (1) Településképi követelmény megszegésének minősül:
- a) az e rendelet előírásainak nem megfelelő építés, az előírásoktól eltérő szín és anyaghasználat, formai kialakítás,
  - b) a 41. § (2) bekezdés szerinti bejelentés elmulasztása,
  - c) a településképi bejelentési eljárás során meghozott döntésben foglaltak megszegése.
- (2) A településképi követelmények megszegése esetén a polgármester felhívja az ingatlantulajdonos figyelmét a jogszabálysértésre és végzésben megfelelő határidőt biztosít a jogszabálysértés megszüntetésére.
- (3) A (2) bekezdés szerinti határidő eredménytelen eltelte esetén a polgármester – önkormányzati hatósági döntéssel – az ingatlantulajdonost az építmény, építményrész felújítására, átalakítására vagy elbontására kötelezheti, egyidejűleg 10.000 forinttól 1.000.000 forintig terjedő, közigazgatási bírságnak minősülő településképi-védelmi bírságot szabhat ki.
- (4) A bírság ismételten is kiszabható, a településképi követelmények teljesítéséig.
- (5) A határidőre be nem fizetett településképi-védelmi bírság behajtására az általános közigazgatási rendtartásról szóló törvény előírásai az irányadók.

## **IX. Fejezet**

### **Záró rendelkezések**

#### **27. Hatályba léptető rendelkezések**

- 43. §** (1) Ez a rendelet 2018. X. hó 1. napján lép hatályba.
- (2) E rendeletet a hatályba lépését követően indult eljárásban kell alkalmazni.

## 28. Hatályon kívül helyező rendelkezések

44. § Hatályát veszti Alap Község Önkormányzat Képviselő-testületének a reklámok, reklámhordozók és cégek elhelyezésének, alkalmazásának követelményeiről, feltételeiről és tilalmáról és a településképi bejelentési eljárásról szóló 18/2017. (XII.30.) önkormányzati rendelete.

*Méhes Lajosné*

Méhes Lajosné  
polgármester



*Csalovszkiné*

Csalovszkiné Mezei Zsuzsanna  
jegyző

---

### **KIHIRDETÉSI ZÁRADÉK**

A rendelet a mai napon kihirdetésre került.

2018. szeptember 28.



*Csalovszkiné*

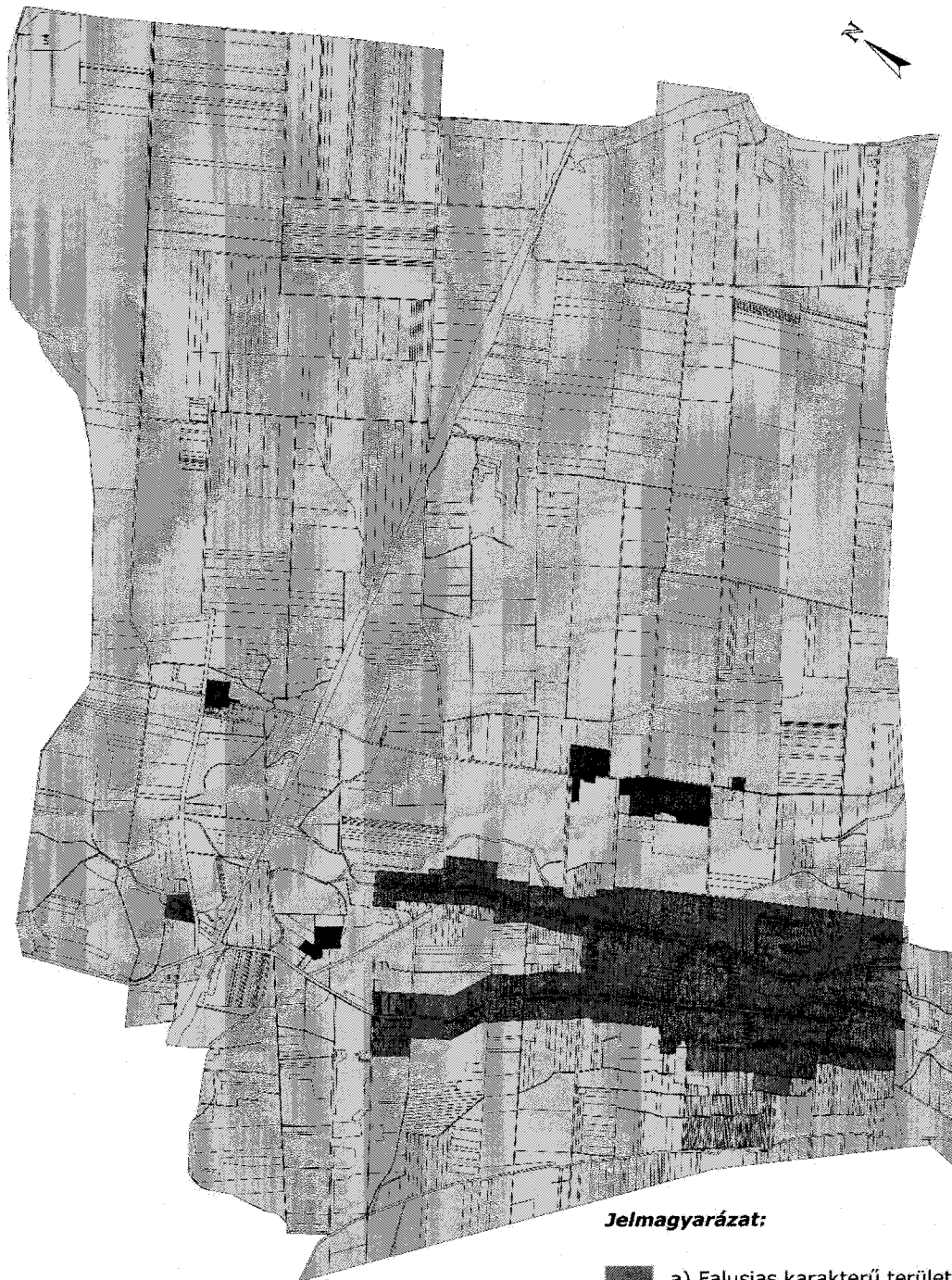
Csalovszkiné Mezei Zsuzsanna

jegyző








1. melléklet a 12/2018(IX. 28.) önkormányzati rendelethez

**Településképi szempontból meghatározó területek**



**Jelmagyarázat:**

-  a) Falusias karakterű terület
-  b) Réhpuszta terület
-  c) Szociális gondozó terület
-  d) Gazdasági területek
-  e) Külterület

## 2. melléklet a 12/2018.(IX. 28.) önkormányzati rendelethez

### Telepítésre javasolt fafajok

Acer platanoides 'Globosum' - Gömb juhar

Aesculus x carnea - Hússzínű vadgesztenye

Crataegus laevigata 'Paul's Scarlet' - Díszgalagonya

Fraxinus ornus 'Mecsek' - Gömb kőris

Koelreuteria paniculata - Bugás csörgőfa

Prunus cerasifera 'Nigra' - Vérszilva

Sorbus rotundifolia 'Bükk szépe' - Kereklevelű berkenye

Tilia tomentosa 'Teri' - Ezüst hárs

Tilia tomentosa 'Szeleste' - Ezüst hárs

3. melléklet a 12/2018(IX. 28.) önkormányzati rendelethez

**Településképi véleményezés – KÉRELEM**

**ALAP KÖZSÉG POLGÁRMESTERE**

**7011 ALAP, Dózsa Gy. u. 31.**

**K É R E L E M**

**1. Az építtető (tervező) neve, lakcíme:**

(továbbá meg lehet adni elektronikus levélcímet és telefonos elérhetőséget)

---

---

**2. A kérelemmel érintett ingatlan címe, helyrajzi száma:**

---

**3. A tervezett építmények száma és rendeltetése:**

---

**4. Az ingatlan adatai:**

A telek területe: \_\_\_\_\_

A telek HÉSZ szerinti építési övezeti besorolása: \_\_\_\_\_

**5. A tervezett épület bruttó beépített alapterülete:** \_\_\_\_\_

**6. ÉTDR azonosító:** \_\_\_\_\_

**7. Az építtető(k) neve, lakcíme (amennyiben a tervező a kérelmező):**

---

**8. A kérelem tárgyával összefüggésben korábban keletkezett szakmai vélemények, hatósági döntések (határozatok, végzések) megnevezése, iktatószáma, kelte:**

---

Kelt: \_\_\_\_\_, \_\_\_\_\_ - év \_\_\_\_\_ hó \_\_\_\_\_ nap

\_\_\_\_\_  
aláírás (kérelmező)

4. melléklet a 12/2018(IX. 28.) önkormányzati rendelethez

**Településképi bejelentés – KÉRELEM**

**ALAP KÖZSÉG POLGÁRMESTERE**

**7011 ALAP, Dózsa Gy. u. 31.**

**K É R E L E M**

**1. Az építtető (tervező) neve, lakcíme:**

(továbbá meg lehet adni elektronikus levélcímet és telefonos elérhetőséget)

---

---

**2. A kérelemmel érintett ingatlan címe, helyrajzi száma:**

---

**3. A tervezett építmények száma és rendeltetése:**

---

**4. Az ingatlan adatai:**

A telek HÉSz szerinti építési övezeti besorolása: \_\_\_\_\_

**5. Az építtető(k) neve, lakcíme (amennyiben a tervező a kérelmező):**

---

**6. A kérelem tárgyával összefüggésben korábban keletkezett szakmai vélemények, hatósági döntések (határozatok, végzések) megnevezése, iktatószáma, kelte:**

---

**7. A kérelemhez csatolt mellékletek:**

Építészeti-műszaki dokumentáció \_\_\_\_\_ pld

Építészeti-műszaki dokumentáció digitális adathordozón (cd, dvd) \_\_\_\_\_ db

Egyéb szakhatósági állásfoglalás \_\_\_\_\_ pld

Egyéb okirat

---

Kelt: \_\_\_\_\_, \_\_\_\_\_ - év \_\_\_\_\_ hó \_\_\_\_\_ nap

\_\_\_\_\_  
aláírás (kérelmező)






1. függelék a 12/2018(IX. 28.) önkormányzati rendelethez

Településkép védelme szempontjából kiemelt területek

A.) Táj- és természetvédelem alatt álló területek



**Jelmagyarázat:**

- |   |  |
|---|--|
|  NOH - magterület        |  Natura 2000 terület  |
|  NOH - ökológiai folyosó |  Tájképvédelmi övezet |
|  NOH - puffer terület    |  |

**B.) Örökségvédelemmel érintett területek**

*A település régészeti lelőhelyei:*

település neve	helyrajzi szám	védettség jogi jellege	azonosító	védett örökségi érték neve
Alap	0100/3	régészeti lelőhely	79787	Felső-Alapi Sárrét
Alap	0100/4	régészeti lelőhely	79787	Felső-Alapi Sárrét
Alap	0100/5	régészeti lelőhely	79787	Felső-Alapi Sárrét
Alap	0100/6	régészeti lelőhely	79787	Felső-Alapi Sárrét
Alap	011/1	régészeti lelőhely	79587	Alsó-Alap, Hardi-értől K - re
Alap	011/2	régészeti lelőhely	79587	Alsó-Alap, Hardi-értől K - re
Alap	011/4	régészeti lelőhely	79587	Alsó-Alap, Hardi-értől K - re
Alap	0117/11	régészeti lelőhely	79765	Alapi-tópart É
Alap	0117/12	régészeti lelőhely	79765	Alapi-tópart É
Alap	0117/13	régészeti lelőhely	79765	Alapi-tópart É
Alap	0117/15	régészeti lelőhely	79771	Alap-tópart K II.
Alap	0117/18	régészeti lelőhely	79771	Alap-tópart K II.
Alap	0117/2	régészeti lelőhely	79801	Nagyteleki-dűlő III.
			79805	Nagyteleki-dűlő VI.
Alap	0117/24	régészeti lelőhely	79767	Alapi-tópart K I.
Alap	0117/4	régészeti lelőhely	79767	Alapi-tópart K I.
Alap	0117/5	régészeti lelőhely	79765	Alapi-tópart É
Alap	0122/10	régészeti lelőhely	79817	Nagyteleki-dűlő I.
Alap	0122/11	régészeti lelőhely	79773	Alapi-tópart K III.
Alap	0122/12	régészeti lelőhely	79773	Alapi-tópart K III.
Alap	0122/13	régészeti lelőhely	79773	Alapi-tópart K III.
Alap	0122/2	régészeti lelőhely	79817	Nagyteleki-dűlő I.
Alap	0122/5	régészeti lelőhely	79817	Nagyteleki-dűlő I.
Alap	0123	régészeti lelőhely	79767	Alapi-tópart K I.
			79773	Alapi-tópart K III.
Alap	0124/1	régészeti lelőhely	79767	Alapi-tópart K I.
Alap	0126	régészeti lelőhely	79773	Alapi-tópart K III.
Alap	0127/4	régészeti lelőhely	79775	Réhpusztai úttól É-ra
Alap	0127/5	régészeti lelőhely	79775	Réhpusztai úttól É-ra
Alap	0127/6	régészeti lelőhely	79783	Réhpusztától ÉNy-ra
Alap	0127/7	régészeti lelőhely	79783	Réhpusztától ÉNy-ra
Alap	0129/2	régészeti lelőhely	79783	Réhpusztától ÉNy-ra
Alap	0130	régészeti lelőhely	79775	Réhpusztai úttól É-ra
			79783	Réhpusztától ÉNy-ra
Alap	0131/10	régészeti lelőhely	79783	Réhpusztától ÉNy-ra
Alap	0131/11	régészeti lelőhely	79783	Réhpusztától ÉNy-ra
Alap	0131/12	régészeti lelőhely	79783	Réhpusztától ÉNy-ra
Alap	0131/13	régészeti lelőhely	79783	Réhpusztától ÉNy-ra
Alap	0131/14	régészeti lelőhely	79783	Réhpusztától ÉNy-ra
Alap	0131/15	régészeti lelőhely	79783	Réhpusztától ÉNy-ra

Alap	0131/16	régészeti lelőhely	79783	Réhpusztától ÉNy-ra
Alap	0131/6	régészeti lelőhely	79775	Réhpusztai úttól É-ra
Alap	0131/9	régészeti lelőhely	79783	Réhpusztától ÉNy-ra

település neve	helyrajzi szám	védettség jogi jellege	azonosító	védett örökségi érték neve
Alap	0136/2	régészeti lelőhely	79811	Jegenyés-dűlő
Alap	0136/5	régészeti lelőhely	79811	Jegenyés-dűlő
Alap	0136/6	régészeti lelőhely	79811	Jegenyés-dűlő
Alap	0141/15	régészeti lelőhely	79813	Teleki-dűlő I.
Alap	0141/16	régészeti lelőhely	79811	Jegenyés-dűlő
			79813	Teleki-dűlő I.
Alap	0141/17	régészeti lelőhely	79811	Jegenyés-dűlő
Alap	0174/2	régészeti lelőhely	79813	Teleki-dűlő I.
Alap	0179/23	régészeti lelőhely	79813	Teleki-dűlő I.
Alap	0179/8	régészeti lelőhely	79815	Teleki-dűlő II.
Alap	0179/9	régészeti lelőhely	79813	Teleki-dűlő I.
			79815	Teleki-dűlő II.
Alap	019/19	régészeti lelőhely	79557	Hardi-ér és Aligai -árok között
Alap	019/20	régészeti lelőhely	79557	Hardi-ér és Aligai -árok között
Alap	019/21	régészeti lelőhely	79557	Hardi-ér és Aligai -árok között
Alap	019/31	régészeti lelőhely	79557	Hardi-ér és Aligai -árok között
Alap	019/32	régészeti lelőhely	79557	Hardi-ér és Aligai -árok között
Alap	020	régészeti lelőhely	79559	Temetőtől ÉNy -ra
Alap	0208/2	régészeti lelőhely	79755	Bankrész-dűlő
Alap	021	régészeti lelőhely	79559	Temetőtől ÉNy -ra
Alap	0210	régészeti lelőhely	79755	Bankrész-dűlő
Alap	0211	régészeti lelőhely	79791	Peder
Alap	022	régészeti lelőhely	79559	Temetőtől ÉNy -ra
Alap	0228/3	régészeti lelőhely	79793	Rongyos-dűlő
Alap	0228/4	régészeti lelőhely	79793	Rongyos-dűlő
Alap	023/1	régészeti lelőhely	79559	Temetőtől ÉNy -ra
Alap	023/2	régészeti lelőhely	79559	Temetőtől ÉNy -ra
Alap	023/3	régészeti lelőhely	79559	Temetőtől ÉNy -ra
Alap	023/4	régészeti lelőhely	79559	Temetőtől ÉNy -ra
Alap	0234/10	régészeti lelőhely	79791	Peder
Alap	0234/15	régészeti lelőhely	79791	Peder
Alap	0234/16	régészeti lelőhely	79791	Peder
Alap	0234/17	régészeti lelőhely	79791	Peder
Alap	0234/6	régészeti lelőhely	79791	Peder
Alap	0234/8	régészeti lelőhely	79791	Peder
Alap	0234/9	régészeti lelőhely	79791	Peder

Alap	0235/2	régészeti lelőhely	79791	Peder
Alap	0235/6	régészeti lelőhely	79791	Peder
			79797	Alapi vasútállomástól DK - re
Alap	0235/7	régészeti lelőhely	79791	Peder
			79797	Alapi vasútállomástól DK - re

település neve	helyrajzi szám	védettség jogi jellege	azonosító	védett örökségi érték neve
Alap	0235/8	régészeti lelőhely	79791	Peder
			79797	Alapi vasútállomástól DK - re
Alap	0244/1	régészeti lelőhely	79747	Felső-Alap I.
Alap	0251/1	régészeti lelőhely	79749	Felső-Alap II.
Alap	0251/2	régészeti lelőhely	79749	Felső-Alap II.
Alap	0255/10	régészeti lelőhely	79751	Felső-Alap III.
Alap	0255/11	régészeti lelőhely	79751	Felső-Alap III.
Alap	0255/7	régészeti lelőhely	79751	Felső-Alap III.
Alap	0255/9	régészeti lelőhely	79751	Felső-Alap III.
Alap	0261/10	régészeti lelőhely	79757	Alap-Cecei-vízfolyástól K - re
Alap	0261/12	régészeti lelőhely	79757	Alap-Cecei-vízfolyástól K - re
Alap	0261/13	régészeti lelőhely	79757	Alap-Cecei-vízfolyástól K - re
Alap	0261/14	régészeti lelőhely	79757	Alap-Cecei-vízfolyástól K - re
Alap	0261/15	régészeti lelőhely	79757	Alap-Cecei-vízfolyástól K - re
Alap	0261/3	régészeti lelőhely	79753	Felső-Alap IV.
Alap	0261/4	régészeti lelőhely	79753	Felső-Alap IV.
Alap	0261/5	régészeti lelőhely	79753	Felső-Alap IV.
Alap	0261/6	régészeti lelőhely	79753	Felső-Alap IV.
Alap	0261/7	régészeti lelőhely	79753	Felső-Alap IV.
Alap	0261/9	régészeti lelőhely	79757	Alap-Cecei-vízfolyástól K - re
Alap	0262/2	régészeti lelőhely	79753	Felső-Alap IV.
Alap	0267	régészeti lelőhely	79757	Alap-Cecei-vízfolyástól K - re
Alap	0270	régészeti lelőhely	79753	Felső-Alap IV.
Alap	0277/2	régészeti lelőhely	79755	Bankrész-dűlő
Alap	0277/3	régészeti lelőhely	79755	Bankrész-dűlő
Alap	0278	régészeti lelőhely	79755	Bankrész-dűlő
Alap	0320/4	régészeti lelőhely	79755	Bankrész-dűlő
Alap	0320/5	régészeti lelőhely	79755	Bankrész-dűlő
Alap	0340/5	régészeti lelőhely	79731	Borbély-rész I.
Alap	0340/6	régészeti lelőhely	79731	Borbély-rész I.
Alap	0341	régészeti lelőhely	79755	Bankrész-dűlő



Alap	0343/3	régészeti lelőhely	79755	Bankrész-dűlő
Alap	0345/6	régészeti lelőhely	79759	Réti -dűlő I.
Alap	0348	régészeti lelőhely	79759	Réti -dűlő I.
Alap	0349/2	régészeti lelőhely	79761	Réti -dűlő II.
Alap	0353	régészeti lelőhely	79761	Réti -dűlő II.
Alap	0355/1	régészeti lelőhely	79761	Réti -dűlő II.
Alap	0355/10	régészeti lelőhely	79761	Réti -dűlő II.
Alap	0355/11	régészeti lelőhely	79761	Réti -dűlő II.
Alap	0355/2	régészeti lelőhely	79761	Réti -dűlő II.
Alap	0355/3	régészeti lelőhely	79761	Réti -dűlő II.
Alap	0355/4	régészeti lelőhely	79761	Réti -dűlő II.
Alap	0355/5	régészeti lelőhely	79761	Réti -dűlő II.
Alap	0355/6	régészeti lelőhely	79761	Réti -dűlő II.
Alap	0355/7	régészeti lelőhely	79761	Réti -dűlő II.
Alap	0355/8	régészeti lelőhely	79761	Réti -dűlő II.

település neve	helyrajzi szám	védettség jogi jellege	azonosító	védett örökségi érték neve
Alap	0355/9	régészeti lelőhely	79761	Réti -dűlő II.
Alap	0357/12	régészeti lelőhely	21555	Tavaszmajor
Alap	0357/20	régészeti lelőhely	21555	Tavaszmajor
Alap	0359/10	régészeti lelőhely	79735	Tavaszmaj ortól D-re I.
Alap	0359/14	régészeti lelőhely	79735	Tavaszmaj ortól D-re I.
Alap	0359/9	régészeti lelőhely	79735	Tavaszmaj ortól D-re I.
Alap	0361/10	régészeti lelőhely	79737	Tavaszmaj ortól D-re II.
Alap	0361/11	régészeti lelőhely	79737	Tavaszmaj ortól D-re II.
Alap	0361/12	régészeti lelőhely	79739	Tavaszmaj ortól D-re III.
Alap	0361/13	régészeti lelőhely	79739	Tavaszmaj ortól D-re III.
Alap	0361/5	régészeti lelőhely	79737	Tavaszmaj ortól D-re II.
Alap	0361/9	régészeti lelőhely	79737	Tavaszmaj ortól D-re II.
Alap	0364/26	régészeti lelőhely	79733	Borbély-rész II.
Alap	0364/27	régészeti lelőhely	79733	Borbély-rész II.
Alap	0364/28	régészeti lelőhely	79733	Borbély-rész II.
Alap	0384/1	régészeti lelőhely	79743	Zedreg-pusztától ÉNY-ra
Alap	0385/12	régészeti lelőhely	79743	Zedreg-pusztától ÉNY-ra
Alap	0385/13	régészeti lelőhely	79743	Zedreg-pusztától ÉNY-ra
Alap	0385/4	régészeti lelőhely	79743	Zedreg-pusztától ÉNY-ra
Alap	0389	régészeti lelőhely	79743	Zedreg-pusztától ÉNY-ra
			79745	Zedreg-pusztá
Alap	0391/5	régészeti lelőhely	79741	Al só -Alap
Alap	0391/6	régészeti lelőhely	79741	Al só -Alap
Alap	0391/7	régészeti lelőhely	79741	Al só -Alap
Alap	0393/10	régészeti lelőhely	79709	Kisari-pusztától Ny-ra II.
Alap	0393/6	régészeti lelőhely	79707	Kisari-pusztától Ny-ra I.
Alap	0393/7	régészeti lelőhely	79707	Kisari-pusztától Ny-ra I.
Alap	0409/11	régészeti lelőhely	79591	Kossuth u. D-i vé ge
Alap	0409/22	régészeti lelőhely	79591	Kossuth u. D-i vé ge

Alap	0409/23	régészeti lelőhely	79591	Kossuth u. D-i vége
Alap	0409/24	régészeti lelőhely	79591	Kossuth u. D-i vége
Alap	0410	régészeti lelőhely	79593	Hardi-ér K -i partja
Alap	0411	régészeti lelőhely	79593	Hardi-ér K -i partja
Alap	0413	régészeti lelőhely	79581	Cece és Alap határán
Alap	0521	régészeti lelőhely	79589	Kossuth u. DNY-i vége
Alap	0522	régészeti lelőhely	79589	Kossuth u. DNY-i vége
Alap	0523	régészeti lelőhely	79589	Kossuth u. DNY-i vége
Alap	0524	régészeti lelőhely	79589	Kossuth u. DNY-i vége
Alap	0525	régészeti lelőhely	79589	Kossuth u. DNY-i vége
Alap	07/1	régészeti lelőhely	79581	Cece és Alap határán
Alap	07/2	régészeti lelőhely	79581	Cece és Alap határán
Alap	094/10	régészeti lelőhely	79795	Alapi vasútállomás
Alap	094/11	régészeti lelőhely	79795	Alapi vasútállomás
Alap	094/12	régészeti lelőhely	79795	Alapi vasútállomás
Alap	094/14	régészeti lelőhely	79795	Alapi vasútállomás
Alap	094/15	régészeti lelőhely	79795	Alapi vasútállomás

település neve	helyrajzi szám	védettség jogi jellege	azonosító	védett örökségi érték neve
Alap	094/20	régészeti lelőhely	79795	Alapi vasútállomás
Alap	094/21	régészeti lelőhely	79795	Alapi vasútállomás
Alap	094/22	régészeti lelőhely	79795	Alapi vasútállomás
Alap	094/9	régészeti lelőhely	79795	Alapi vasútállomás
Alap	099	régészeti lelőhely	79787	Felső-Alapi Sárrét
Alap	1108/1	régészeti lelőhely	79589	Kossuth u. DNY-i vé ge
Alap	1109/1	régészeti lelőhely	79589	Kossuth u. DNY-i vé ge
			79591	Kossuth u. D-i vé ge
Alap	1110/1	régészeti lelőhely	79589	Kossuth u. DNY-i vé ge
			79591	Kossuth u. D-i vé ge
Alap	1111/1	régészeti lelőhely	79589	Kossuth u. DNY-i vé ge
			79591	Kossuth u. D-i vé ge
Alap	1112/1	régészeti lelőhely	79591	Kossuth u. D-i vé ge
Alap	1112/3	régészeti lelőhely	79591	Kossuth u. D-i vé ge
Alap	1113/1	régészeti lelőhely	79591	Kossuth u. D-i vé ge
Alap	1273	régészeti lelőhely	79561	Temetőtől Ny -ra
Alap	1274	régészeti lelőhely	79561	Temetőtől Ny -ra
Alap	1275	régészeti lelőhely	79561	Temetőtől Ny -ra
Alap	1276	régészeti lelőhely	79561	Temetőtől Ny -ra
Alap	1277	régészeti lelőhely	79561	Temetőtől Ny -ra
Alap	1278	régészeti lelőhely	79561	Temetőtől Ny -ra
Alap	1279	régészeti lelőhely	79561	Temetőtől Ny -ra
Alap	1280	régészeti lelőhely	79561	Temetőtől Ny -ra
Alap	1281	régészeti lelőhely	79561	Temetőtől Ny -ra
Alap	1282	régészeti lelőhely	79561	Temetőtől Ny -ra
Alap	1283	régészeti lelőhely	79561	Temetőtől Ny -ra
Alap	1284	régészeti lelőhely	79561	Temetőtől Ny -ra
Alap	1285	régészeti lelőhely	79561	Temetőtől Ny -ra
Alap	1286	régészeti lelőhely	79561	Temetőtől Ny -ra
Alap	1287	régészeti lelőhely	79561	Temetőtől Ny -ra
Alap	1316	régészeti lelőhely	79559	Temetőtől ÉNy -ra
Alap	1317	régészeti lelőhely	79559	Temetőtől ÉNy -ra
Alap	1318	régészeti lelőhely	79559	Temetőtől ÉNy -ra
Alap	1319	régészeti lelőhely	79559	Temetőtől ÉNy -ra
Alap	1320	régészeti lelőhely	79559	Temetőtől ÉNy -ra
Alap	1321	régészeti lelőhely	79559	Temetőtől ÉNy -ra
Alap	1322	régészeti lelőhely	79559	Temetőtől ÉNy -ra
Alap	1323	régészeti lelőhely	79559	Temetőtől ÉNy -ra
Alap	1324	régészeti lelőhely	79559	Temetőtől ÉNy -ra
Alap	1325	régészeti lelőhely	79559	Temetőtől ÉNy -ra
Alap	1326	régészeti lelőhely	79559	Temetőtől ÉNy -ra
Alap	1327	régészeti lelőhely	79559	Temetőtől ÉNy -ra
Alap	1328	régészeti lelőhely	79559	Temetőtől ÉNy -ra
Alap	218/1	régészeti lelőhely	79759	Réti -dűlő I.
Alap	218/2	régészeti lelőhely	79761	Réti -dűlő II.
Alap	219/1	régészeti lelőhely	79759	Réti -dűlő I.

település neve	helyrajzi szám	védettség jogi jellege	azonosító	védett örökségi érték neve
Alap	220/1	régészeti lelőhely	79759	Réti -dűlő I.
Alap	221	régészeti lelőhely	79759	Réti -dűlő I.
Alap	222	régészeti lelőhely	79759	Réti -dűlő I.
Alap	223	régészeti lelőhely	79759	Réti -dűlő I.
Alap	224	régészeti lelőhely	79759	Réti -dűlő I.
Alap	225/1	régészeti lelőhely	79759	Réti -dűlő I.
Alap	225/2	régészeti lelőhely	79759	Réti -dűlő I.
Alap	226	régészeti lelőhely	79759	Réti -dűlő I.
Alap	228	régészeti lelőhely	79759	Réti -dűlő I.
Alap	229	régészeti lelőhely	79759	Réti -dűlő I.
Alap	230	régészeti lelőhely	79759	Réti -dűlő I.
Alap	231	régészeti lelőhely	79759	Réti -dűlő I.
Alap	232	régészeti lelőhely	79759	Réti -dűlő I.
Alap	233/1	régészeti lelőhely	79759	Réti -dűlő I.
Alap	233/2	régészeti lelőhely	79759	Réti -dűlő I.
Alap	234	régészeti lelőhely	79759	Réti -dűlő I.
Alap	235	régészeti lelőhely	79759	Réti -dűlő I.
Alap	236	régészeti lelőhely	79759	Réti -dűlő I.
Alap	237	régészeti lelőhely	79759	Réti -dűlő I.
Alap	238	régészeti lelőhely	79759	Réti -dűlő I.
Alap	239	régészeti lelőhely	79759	Réti -dűlő I.
Alap	240	régészeti lelőhely	79759	Réti -dűlő I.
Alap	241	régészeti lelőhely	79759	Réti -dűlő I.
Alap	242	régészeti lelőhely	79759	Réti -dűlő I.
Alap	243	régészeti lelőhely	79759	Réti -dűlő I.
Alap	244	régészeti lelőhely	79759	Réti -dűlő I.
Alap	245	régészeti lelőhely	79759	Réti -dűlő I.
Alap	246	régészeti lelőhely	79759	Réti -dűlő I.
Alap	247	régészeti lelőhely	79759	Réti -dűlő I.
Alap	248	régészeti lelőhely	79759	Réti -dűlő I.
Alap	249	régészeti lelőhely	79759	Réti -dűlő I.
Alap	250	régészeti lelőhely	79759	Réti -dűlő I.
Alap	251	régészeti lelőhely	79759	Réti -dűlő I.
Alap	252/6	régészeti lelőhely	79759	Réti -dűlő I.
Alap	316	régészeti lelőhely	79759	Réti -dűlő I.
Alap	317	régészeti lelőhely	79759	Réti -dűlő I.
Alap	318	régészeti lelőhely	79759	Réti -dűlő I.
Alap	319	régészeti lelőhely	79759	Réti -dűlő I.
Alap	320	régészeti lelőhely	79759	Réti -dűlő I.
Alap	321	régészeti lelőhely	79759	Réti -dűlő I.
Alap	322	régészeti lelőhely	79759	Réti -dűlő I.
Alap	323	régészeti lelőhely	79759	Réti -dűlő I.
Alap	324	régészeti lelőhely	79759	Réti -dűlő I.
Alap	325	régészeti lelőhely	79759	Réti -dűlő I.

Alap	326	régészeti lelőhely	79759	Réti -dűlő I.
Alap	327	régészeti lelőhely	79759	Réti -dűlő I.

település neve	helyrajzi szám	védettség jogi jellege	azonosító	védett örökségi érték neve
Alap	328	régészeti lelőhely	79759	Réti -dűlő I.
Alap	329	régészeti lelőhely	79759	Réti -dűlő I.
Alap	330	régészeti lelőhely	79759	Réti -dűlő I.
Alap	331	régészeti lelőhely	79759	Réti -dűlő I.
Alap	332	régészeti lelőhely	79759	Réti -dűlő I.
Alap	333	régészeti lelőhely	79759	Réti -dűlő I.
Alap	334	régészeti lelőhely	79759	Réti -dűlő I.
Alap	335	régészeti lelőhely	79759	Réti -dűlő I.
Alap	336	régészeti lelőhely	79759	Réti -dűlő I.
Alap	337	régészeti lelőhely	79759	Réti -dűlő I.
Alap	359/1	régészeti lelőhely	79759	Réti -dűlő I.
Alap	401/1	régészeti lelőhely	79759	Réti -dűlő I.
Alap	402/1	régészeti lelőhely	79759	Réti -dűlő I.
Alap	403/1	régészeti lelőhely	79759	Réti -dűlő I.
Alap	404/1	régészeti lelőhely	79759	Réti -dűlő I.
Alap	405/1	régészeti lelőhely	79759	Réti -dűlő I.
Alap	449	régészeti lelőhely	21616	Szociális otthon
Alap	835	régészeti lelőhely	21554	Kossuth Lajos utca 90-110.
Alap	836	régészeti lelőhely	21554	Kossuth Lajos utca 90-110.
Alap	916/1	régészeti lelőhely	79591	Kossuth u. D-i vé ge
Alap	916/2	régészeti lelőhely	79591	Kossuth u. D-i vé ge
Alap	993	régészeti lelőhely	21554	Kossuth Lajos utca 90-110.
			79591	Kossuth u. D-i vé ge

2. **függelék** a 12/2018(IX. 28.) önkormányzati rendelethez

**Tájjidegen, agresszíven gyomosító, invazív, így nem telepíthető növényfajok listája**  
*A Duna-Ipoly Nemzeti Park Igazgatóság adatszolgáltatása alapján*

- fehér akác (*Robinia pseudoacacia*)
- mirigyes bálványfa (*Ailanthus altissima*)
- keskenylevelű ezüstfa (*Eleagnus angustifolia*)
- zöld juhar (*Acer negundo*)
- amerikai kőris (*Fraxinus pennsylvanica*)
- kései meggy (*Prunus serotina*)
- kanadai nyár (*Populus x canadensis*)
- nyugati ostorfa (*Celtis occidentalis*)
- cserjés gyalogakác (*Amorpha fruticosa*)
- kisvirágú nebáncsvirág (*Impatiens parviflora*)
- bíbor nebáncsvirág (*Impatiens grandiflora*)
- japánkeserűfű-fajok (*Fallopia* spp.)
- magas aranyvessző (*Solidago gigantea*)
- kanadai aranyvessző (*Solidago canadensis*)
- közönséges selyemkóró (*Asclepias syriaca*)
- ürömlevelű parlagfű (*Ambrosia artemisiiflora*)
- arany ribiszke (*Ribes aureum*)
- adventív szőlőfajok (*Vitis*-hibridek)
- vadszőlőfajok (*Parthenocissus* spp.)
- süntök (*Echinocystis lobata*)
- észak-amerikai őszirózsák (*Aster* spp.)
- olasz szerbtövis (*Xanthium strumarium* subsp. *italicum*)
- amerikai karmazsinbogyó/amerikai alkörmös (*Phytolacca americana*)
- kínai karmazsinbogyó/kínai alkörmös (*Phytolacca esculenta*)
- japán komló (*Humulus japonicus*)
- átoktüske (*Cenchrus incertus*)
- kanadai átokhínár (*Elodea canadensis*)
- aprólevelű átokhínár/vékonylevelű átokhínár (*Elodea nuttallii*)
- moszatpáfrányfajok (*Azolla mexicana*, *Azolla filiculoides*)
- borfa/ tengerparti seprúcserje (*Baccharis halimifolia*)
- karolinai tündérhínár (*Cabomba caroliniana*)
- közönséges vízjácint (*Eichhornia crassipes*)
- perzsa medvetalp (*Heracleum persicum*)
- kaukázusi medvetalp (*Heracleum mantegazzianum*)

- Szosznovszkij-medvetalp (*Heracleum sosnowskyi*)
- hévízi gázló (*Hydrocotyle ranunculoides*)
- nagy fodros-átokhínár (*Lagarosiphon major*)
- nagyvirágú tóalma (*Ludwigia grandiflora*)
- sárgavirágú tóalma (*Ludwigia peploides*)
- sárga lápbuzogány (*Lysichiton americanus*)
- közönséges süllőhínár (*Myriophyllum aquaticum*)
- felemáslevelű süllőhínár (*Myriophyllum heterophyllum*)
- keserű hamisüröm (*Parthenium hysterophorus*)
- ördögfarok keserűfű (*Persicaria perfoliata*)
- kudzu nyílgyökér (*Pueraria montana*)
- aligátorfű (*Alternanthera philoxeroides*)
- óriásrebarbara (*Gunnera tinctoria*)
- tollborzfű (*Pennisetum setaceum*)
- *Alternanthera philoxeroides*
- *Microstegium vimineum*